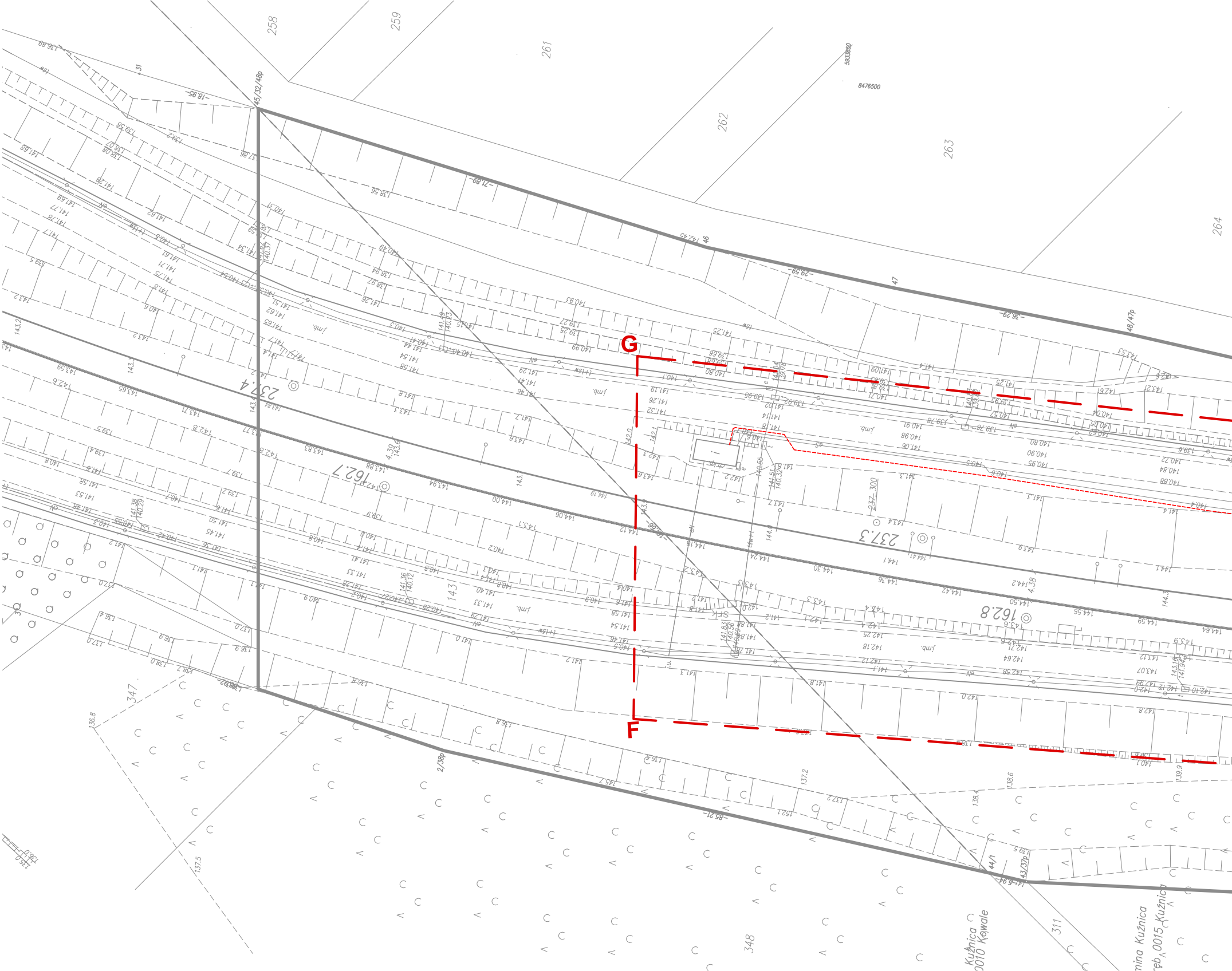
258
259
261
262
263
264
5933650
8476500
45/32/48p
46
47
48/47p
31
30
G
F
237.4
162.7
237.3
162.8
237.300
4.39
4.38
347
348
311
2/38p
44/1
43/37p
Kuźnica
0010 Kawale
gmina Kuźnica
obręb 0015 Kuźnica

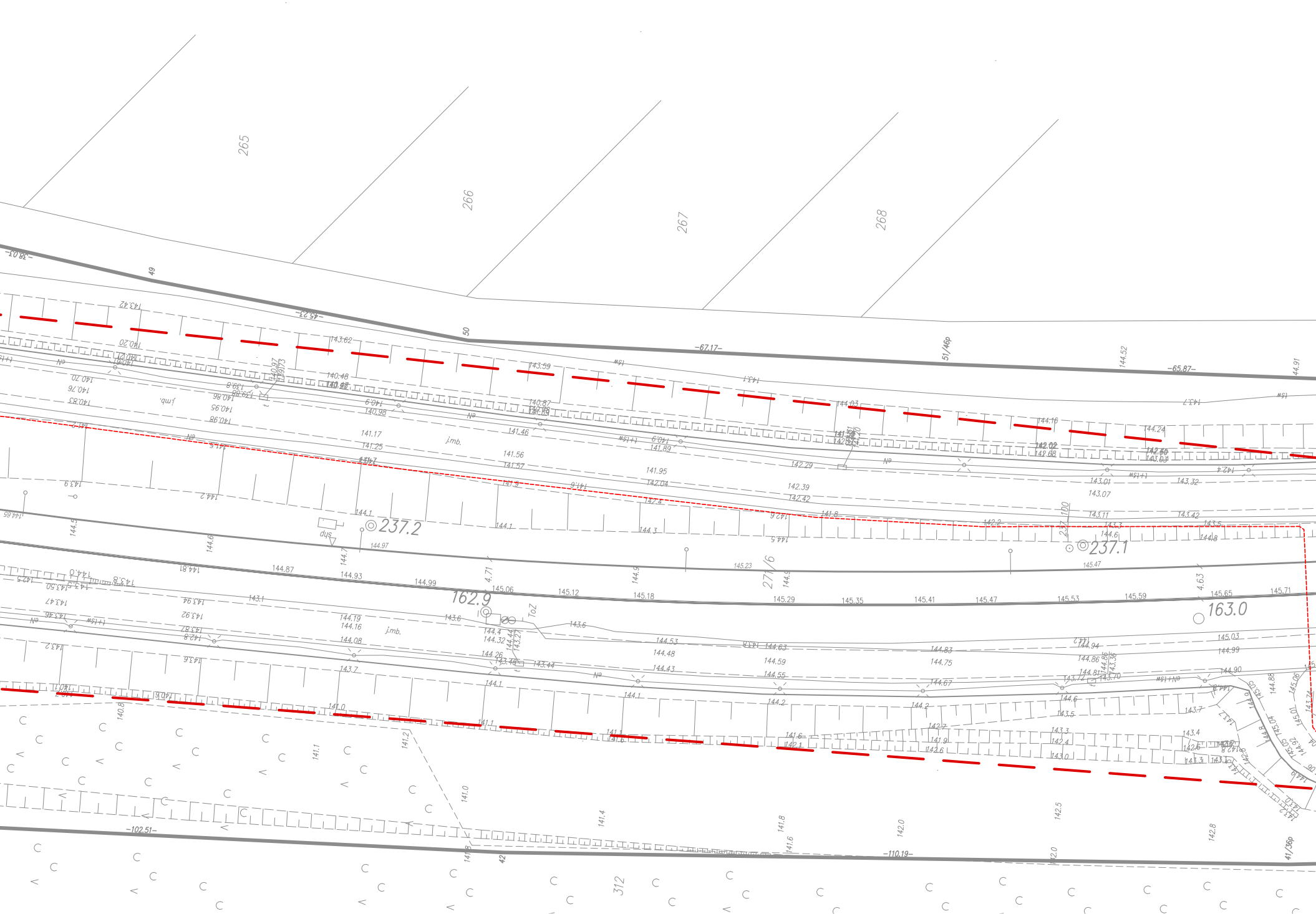
265
266
267
268
49
50
51/46p
-78.01-
-45.23-
-67.17-
-65.87-
237.2
237.1
237/100
271/6
162.9
163.0
4.71
4.63
ToZ
dys
j.mb.
312
42
41/36p
-102.51-
-110.19-
143.42
143.62
143.59
144.03
144.16
144.24
144.52
140.48
140.87
141.46
141.89
142.29
142.39
142.42
143.01
143.07
143.11
143.32
143.42
145.06
145.12
145.18
145.29
145.35
145.41
145.47
145.53
145.59
145.65
145.71
144.87
144.93
144.99
144.53
144.48
144.43
144.59
144.55
144.63
144.83
144.75
144.67
144.94
144.86
144.81
145.03
144.99
144.90
144.19
144.16
144.08
144.26
144.4
144.32
143.6
143.7
144.1
144.2
141.0
141.1
141.2
141.4
141.8
142.0
142.5
142.8

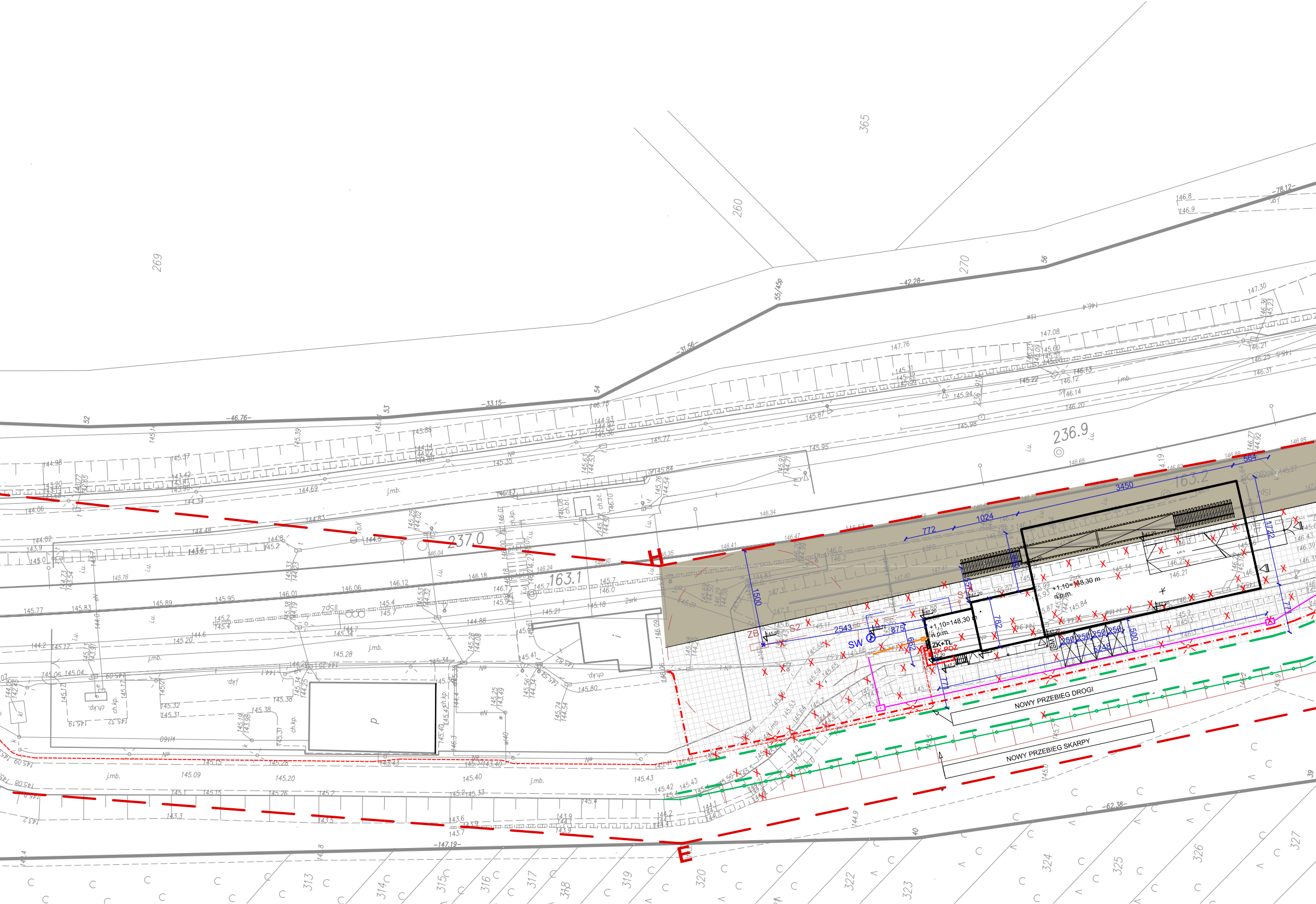
NOWY PRZEBIEG DROGI
NOWY PRZEBIEG SKARPY
+1,10=148,30 m n.p.m.
+1,10=148,30 m n.p.m.
ZK+TL
ZK POŻ
SW
ZB
S1
S2
SM
2srk
3450
1024
772
564
1722
1500
2543
875
782
662
537
500
250
250
250
250
5248
771
771
H
E
269
260
365
270
237.0
163.1
163.2
236.9
313
314
315
316
317
318
319
320
322
323
324
325
326
327
52
53
54
55/45p
56
39
40
-46.76-
-33.15-
-31.56-
-42.28-
-78.12-
-147.19-
-62.38-
j.mb.
ch.kp.
i.u.
p
k160

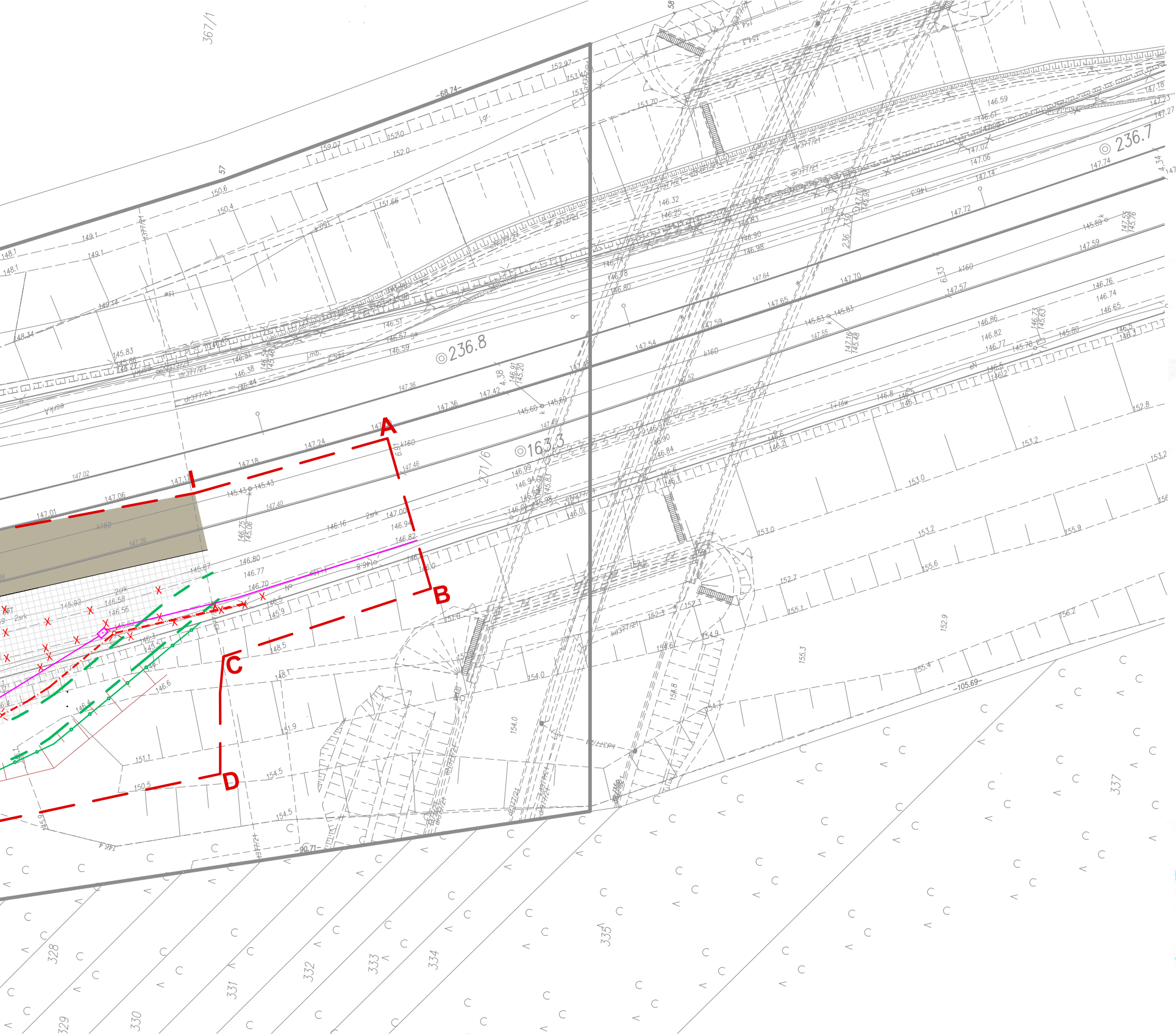

367/1
68.74
57
58
236.7
236.8
163/3
271/6
A
B
C
D
90.71
105.69
337
328
329
330
331
332
333
334
335
152.97
153.70
152.0
150.6
150.4
149.1
148.1
148.34
147.74
147.72
147.59
147.57
147.54
147.36
147.24
147.18
147.06
147.02
147.01
146.82
146.80
146.77
146.70
153.2
153.0
155.9
155.6
156.2
155.4
155.3
152.9
154.0
154.5
151.9
151.1
150.5
148.5
k160
dr377/21

Poświadcza się że niniejszy dokument został opracowany w wyniku prac geodezyjnych i kartograficznych, których rezultaty zawiera operat techniczny wpisany do ewidencji materiałów kolejowego zasobu geodezyjnego i kartograficznego

Polskie Koleje Państwowe S.A.
Oddział Gospodarowania Nieruchomościami w Warszawie
Wydział Geodezji
Kolejowy Ośrodek Dokumentacji Geodezyjnej i Kartograficznej

Identyfikator ewidencyjny materiału zasobu - operatu technicznego 6333.5.2022

Data wpisania operatu technicznego do ewidencji materiałów zasobu	Imię nazwisko i podpis osoby reprezentującej organ
GŁÓWNY SPECJALISTA Anna Siwek	21. 02. 2022

MAPA DO CELÓW PROJEKTOWYCH

Linia nr 6 ZIELONKA - KUŹNICA BIAŁOSTOCKA
Szlak Kuźnica Białostocka - Granica Państwa
w kilometrze 236,800 - 237,400
DER: KNWa2a.6333.5.2022

SKALA 1:500

Województwo		*podlaskie*
Powiat		*sokólski*
Jednostka ewidencyjna		*Kuźnica*
Obręb		*15 Kuźnica*
Działka ewidencyjna		*271/6*
Nazwa układu	prostokątnych płaskich	*2000 s8*
współrzędnych	układu wysokości	*K-60*
Oznaczenie granic obszaru aktualizacji		
Oznaczenie i informacje o służebnościach gruntowych mających wpływ na zagospodarowanie gruntów zlokalizowanych w granicach projektowanej inwestycji		***Wykonano bez ustalenia obciążeń***

Nie wyklucza się istnienia w terenie innych nie wykazanych na niniejszej mapie urządzeń podziemnych nie zgłoszonych do inwentaryzacji

INTERGEO KAMIL DMOCHOWSKI
15-204 Białystok, ul. Sybiraków 16/41
NIP: 9662152529, REGON: 389533189
e-mail: biuro.intergeo@gmail.com

GEODETA UPRAWNIONY
nr upr. 18157 mgr Jerzy Lewoc
upr. bud. w ograniczonym zakresie II stopnia
do kierowania robotami budowlanymi w zakresie linii, węzłów i stacji kolejowych w specjalności kolejowej
nr MAZ/0233/OKOKL/05

LEGENDA:

B. ARCHITEKTONICZNA

A....I	GRANICE OPRACOWANIA
—•—	PROJEKTOWANE OGRODZENIE
▭	PROJEKTOWANY BUDYNEK KONTROLI FITOSANITARNEJ
▭	PROJEKTOWANA RAMPA WYŁADOWCZA
▦	PROJEKTOWANA POWIERZCHNIA UTWARDZONA
▨	ISTNIEJĄCA POWIERZCHNIA BIOLOGICZNIE CZYNNA
■	ISTNIEJĄCY OBSZAR TORÓW KOLEJOWYCH
△	PROJEKTOWANE WEJŚCIE DO BUDYNKU
△	PROJEKTOWANY WJAZD NA RAMPĘ
SM	PROJEKTOWANY ŚMIETNIK
⊠	PROJEKTOWANE MIEJSCE POSTOJOWE
Y	PROJEKTOWANE OGRODZENIE RAMPY Z BRAMĄ WJAZDOWĄ
X	ISTNIEJĄCA SKARPA DO ROZBIÓRKI\
X	FRAGMENT DROGI OBJĘTY PRZEBUDOWĄ
X	FRAGMENT SIECI TELETECHNICZNEJ DO PRZEBUDOWY
X	FRAGMENT SIECI ELETRYCZNEJ I SŁUPY DO ROZBIÓRKI
– –	NOWY PRZEBIEG DROGI WEWNĘTRZNEJ
┬┬┬	NOWY PRZEBIEG SKARPY

B. SANITARNA

— —	PROJEKTOWANA INSTALACJA ZEWNĘTRZNA WODOCIĄGOWA PE100 SDR17 DZ40
S1	PROJEKTOWANA INSTALACJA ZEWNĘTRZNA KANALIZACJI SANITARNEJ PVC160 SN8 LITE
SW ○	PROJEKTOWANA STUDNIA GŁĘBINOWA DO 5 m3/h I GŁĘBOKOŚCI 30 m (WG ODRĘBNEGO OPRACOWANIA)
○	PROJEKTOWANA STUDNIA Z TWORZYWA SZTUCZNEGO PP425
ZB	PROJEKTOWANY ZBIORNIK SZCZELNY NA NIECZYSTOŚCI DO V= 10 m^3
◌	OBSZAR ODDZIAŁYWANIA ZBIORNIKA SZCZELNEGO

B.ELEKTRYCZNA I TELETECHNICZNA

ZK+TL	ZŁĄCZE KABLOWE I TABLICA LICZNIKOWA (WG. ODRĘBNEGO OPRACOWANIA)
	PRZYŁĄCZE ELEKTROENERGETYCZNE nN (WG. ODRĘBNEGO OPRACOWANIA)
ZK-POŻ	PROJ. ZŁĄCZE KABLOWE
- - -	PROJEKTOWANA DOZIEMNA INSTALACJA ELEKTROENERGETYCZNA nN
○	PROJEKTOWANA SŁUPY OŚWIETLENIOWE (WG. ODRĘBNEGO OPRACOWANIA)
—·—	PROJEKTOWANA SIEĆ OŚWIETLENIOWA (WG. ODRĘBNEGO OPRACOWANIA)
▢	PROJEKTOWANA STUDNIA KABLOWA (WG. ODRĘBNEGO OPRACOWANIA)
T	PROJEKTOWANA SIEĆ TELEKOMUNIKACYJNA (WG. ODRĘBNEGO OPRACOWANIA)
▢	PROJEKTOWANA STUDNIA KABLOWA SK-1
— T —	PROJEKTOWANA RURA OCHRONNA RHDPE 110

"ATM" Krzysztof Miklaszewicz- usługi budowlane
15-399 Białystok, ul.Składowa 12 lok. 107
tel. 85 742 40 08 wew. 20 , atmprojekty@interia.pl

NR RYS. **A-0**
DATA: 12.08.2021

NAZWA I ADRES OBIEKTU BUDOWLANEGO:
ZESPÓŁ BUDYNKÓW DO PRZEPROWADZANIA KONTROLI FITOSANITARNEJ NA CZĘŚCI DZIAŁKI NR GEOD. 271/6 W KUŹNICY

STADIUM PROJEKTU:	NAZWA RYSUNKU:	SKALA:
P.B.	**PROJEKT ZAGOSPODAROWANIA TERENU**	**1:100**
SPECJALNOŚĆ:	PROJEKTANCI:	PODPIS:
ARCHITEKTURA:	mgr inż. arch. TOMASZ JACYNIEWICZ nr upr. BŁ-PdOKK/38/2004; PD-0239	
KONSTRUKCJA:	mgr inż. MARCIN MALISZEWSKI nr upr. PDL/0008/PWBKb/17	
INST.SANITARNE:	mgr inż. BARTOSZ SOWA nr upr. WAM/0131/POOS/13	
INST.ELEKTRYCZNE:	mgr inż. KRZYSZTOF KLEWINOWSKI nr upr. PDL/0160/PWBE/16	
SPECJALNOŚĆ:	SPRAWDZAJACY:	PODPIS:
ARCHITEKTURA:	mgr inż. arch. JAN KRZYSZTOF HAHN nr upr. Bł/11/87	
KONSTRUKCJA:	mgr inż. HELENA MALISZEWSKA nr upr. Bł 16/81	
INST.SANITARNE:	mgr inż. KAROLINA MONIKA DĄBROWSKA nr upr. WAM/0129/PWOS/13	
INST.ELEKTRYCZNE:	mgr inż. MARIUSZ KLEWNOWSKI nr upr. PDL/0146/POOE/12	

OPRACOWANIE CHRONIONE PRAWEM AUTORSKIM